

令和3年度くずし字入門講座

第3回

数字・度量衡



本講座の流れ

1 解読のポイント

数字

単位（長さ・面積・容積）

2 資料を読んでもみよう

資料1 検地帳

資料2 年貢割付状

1-1 解読のポイント 数字

一・壹	二・弍	三・参	四	五
六	七	八	九	十・拾
廿 (二十)	百	千	万・萬	

1-1 解読のポイント 数字

六

五

四

弐

壹



★文字画像はすべて「デジタルアーカイブ福井」で公開されている画像を使用

1-1 演習

問 8	問 7	問 6	問 5	問 4	問 3	問 2	問 1
							

1-1 演習

問 8	問 7	問 6	問 5	問 4	問 3	問 2	問 1
							
五	廿 (二十)	弍	卅	拾	九	四	百

1-2 解読のポイント 長さ


1里 = 36町 = 3.93km (約4km)

1町 = 60間 = 約109m

1間 = 6尺 = 約1.8m

1尺 = 10寸 = 30cm

1寸 = 約3cm



1-2 解読のポイント 長さ




寸

寸

尺

間



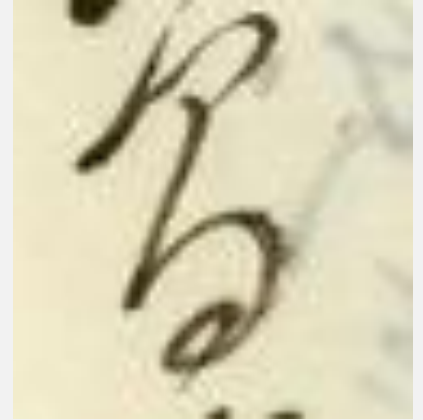
寸



寸



尺



間



1-2 解読のポイント 面積

1町 = 10反 = 1ha = 10,000m²

1反 = 10畝 = 10a = 1,000m²

1畝 = 30歩 = 1a = 100m²

1歩 = 1坪 = 約2畳




1-2 解読のポイント 面積

歩

畝

反




1-2 解読のポイント 容積

1石 = 10斗 = 約180L

1斗 = 10升 = 約18L

1升 = 10合 = 約1.8L

1合 = 約180ml




1-2 解読のポイント 容積

合








升

斗








石



1-2 演習


問 8	問 7	問 6	問 5	問 4	問 3	問 2	問 1
							

1-2 演習

問 8	問 7	問 6	問 5	問 4	問 3	問 2	問 1
							
貳石八斗 九升六合	一斗六升	一石貳斗	一反八畝 三步	七畝十五步	貳間貳尺	六拾間	三尺三寸

石碑の大きさは？

長（ ）以上
巾（ ）計り
厚サ尺四寸計り
五寸




加藤竹雄家文書

「（記念碑図、長さ・幅・厚さ、台石、石垣等）」

(A0052-00864)

石碑の大きさは？


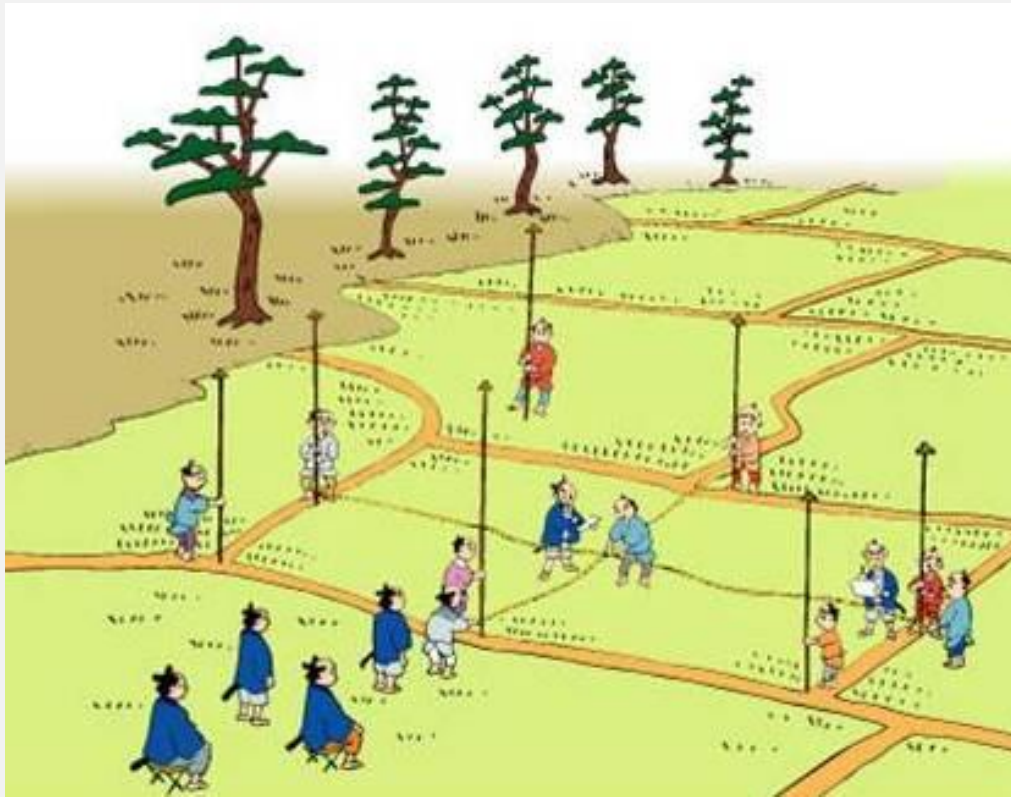
長（七尺五寸）以上
巾（三尺）計り
厚サ尺四寸計り
五寸



加藤竹雄家文書

「（記念碑図、長さ・幅・厚さ、台石、石垣等）」
(A0052-00864)

2-1 検地帳を読む



国土交通省「地籍調査、国土調査の歴史」
(地籍調査Webサイト)より
<http://www.chiseki.go.jp/about/history/index.html> (2021年6月11日参照)

矢尾真雄家文書
「越前国中墨郡安沢村水帳」
(C0065- 01029)

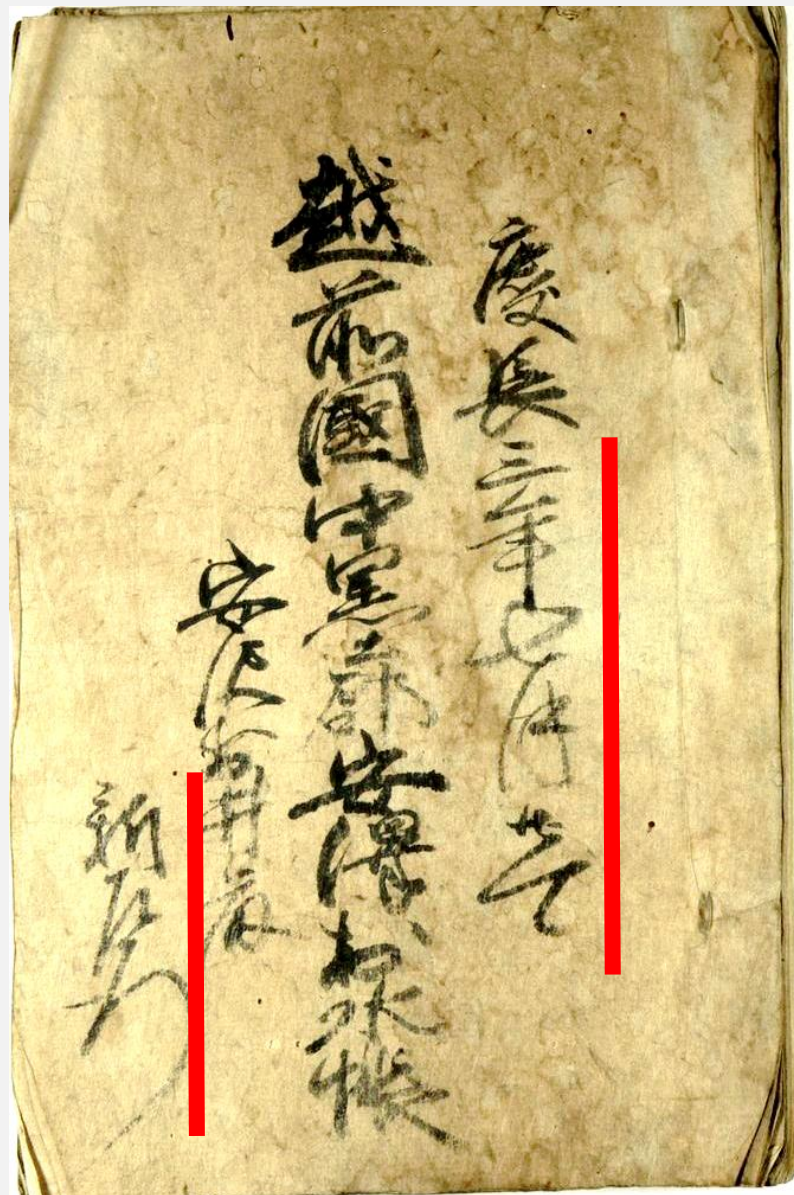
2-1 検地帳を読む 表紙

慶長（

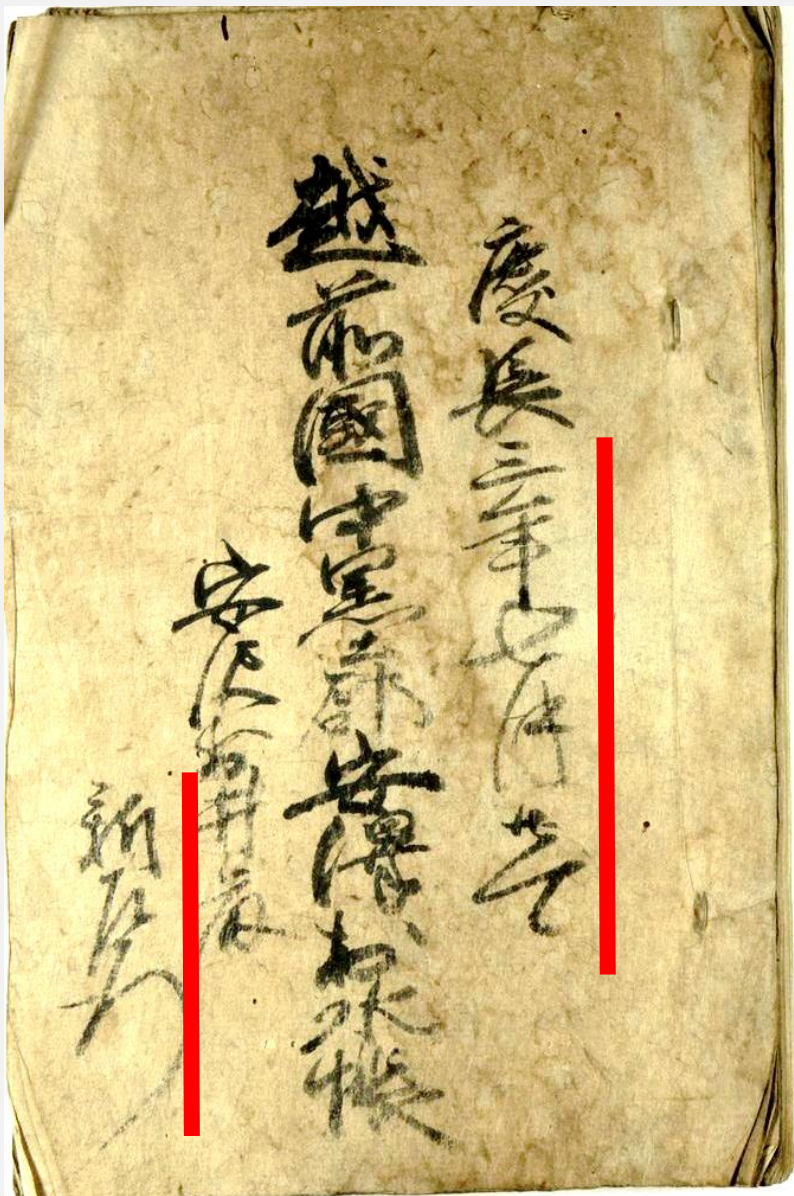
越前国中墨郡安澤村水帳

安沢村井藤

（



2-1 検地帳を読む 表紙



慶長（三年七月廿一日）

越前国中墨郡安澤村水帳

安沢村井藤

（新左衛門）

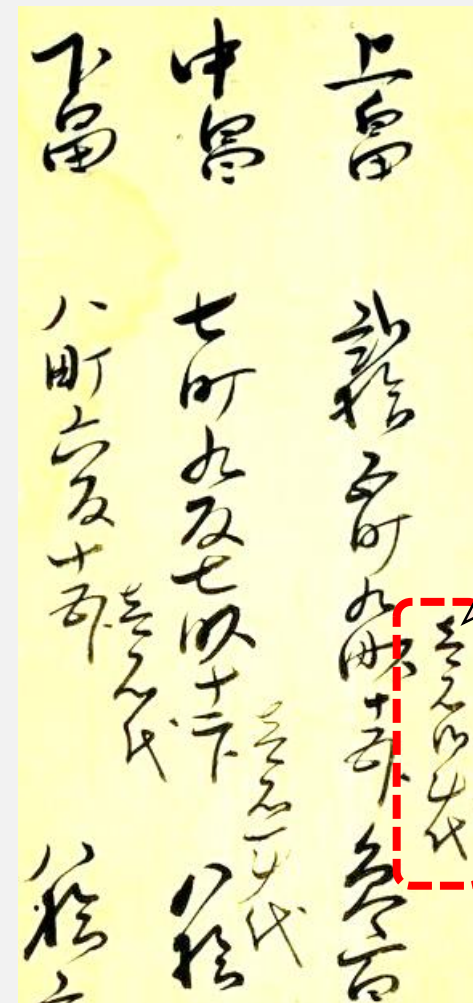
2-1 検地帳を読む

田畑の等級	面積	石高	耕作者名
上畠	一畝七下	二斗四石	久
上畠	四畝	四斗半	久
上畠	八畝廿下	一石二斗半	久
上畠	一畝二畝六下	一石四斗六畝	久
上畠	一畝一畝六下	一石四畝	久
上畠	七畝十下	七斗五畝	久
上畠	二畝六下	二斗五畝	久
上田	二畝六下	二斗五畝	久
上田	六畝六下	六斗五畝	久

田畑の等級とは？

1反当たりの米の標準生産量

等級	斗代
上田	1石6斗
下田	1石4斗
上畠	1石2斗
中畠	1石1斗
下畠	1石
屋敷	1石5斗



1石2斗代

※上表は安沢村の値。斗代は地域によって異なる

2-1 検地帳を読む 面積と石高

③ 上畠

(

一石五升六合

)

同人

② 上畠

(

四斗八升

)

□□衛門

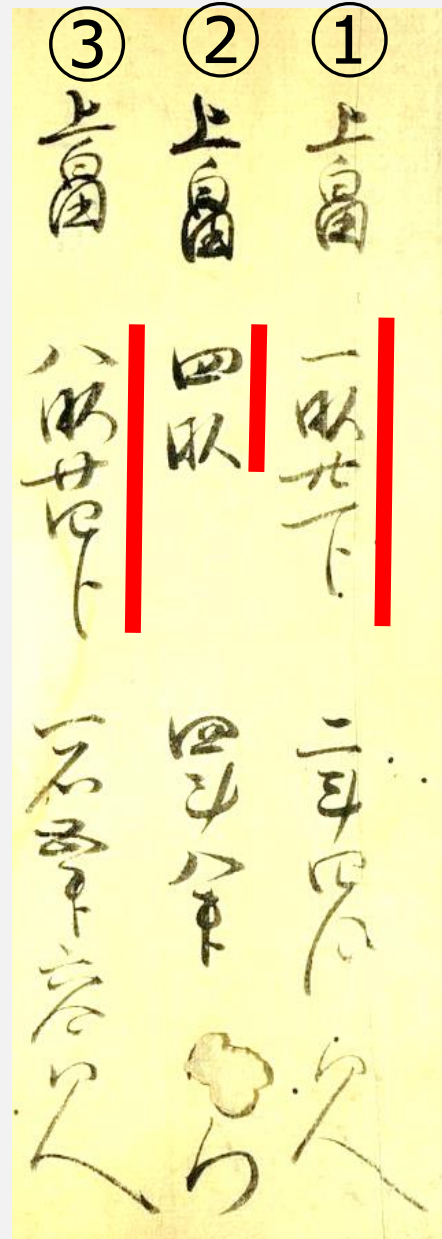
① 上畠

(

二斗四合

)

同人



2-1 検地帳を読む 面積と石高

①上畠

(一畝廿一步)

二斗四合

同人

②上畠

(四畝)

四斗八升

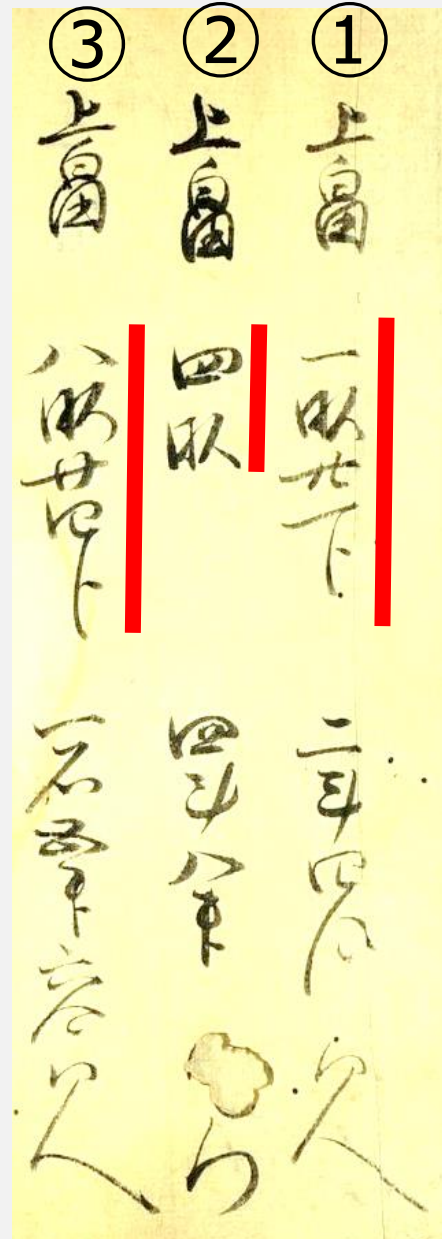
□□衛門

③上畠

(八畝廿四步)

一石五升六合

同人



2-1 検地帳を読む 面積と石高

()
()
()
⑥上畠 ()
()

⑤上畠 一反一畝廿一步 ()
同人 ()

④上畠 一反二畝六步 ()
弥介 ()

④上畠 一反二畝六步 一石四斗七升
⑤上畠 一反一畝廿一步 一石四斗七升
⑥上畠 一反一畝廿一步 一石四斗七升

2-1 検地帳を読む 面積と石高

⑥上畠
(六畝十二歩)
(七斗六升八合)
(五郎右衛門)

⑤上畠
一反一畝廿一步
(一石四斗四合)
同人

④上畠
一反二畝六歩
(一石四斗六升四合)
弥介

④上畠 一反二畝六歩 一石四斗六升四合
⑤上畠 一反一畝廿一步 一石四斗四合
⑥上畠 一反一畝廿一步 一石四斗六升四合

2-1 検地帳を読む 面積と石高

⑨ 上田

⑧ 上田

⑦ 上畠

⑨ 上田 石高 〆
⑧ 上田 石高 〆
⑦ 上畠 石高 〆

石

2-1 検地帳を読む 面積と石高

⑨上田

六畝三步

九斗七升五合 同人

⑧上田

二畝九步

三斗六升八合

六郎右衛門

⑦上畠

二畝三步

式斗五升五合 同人

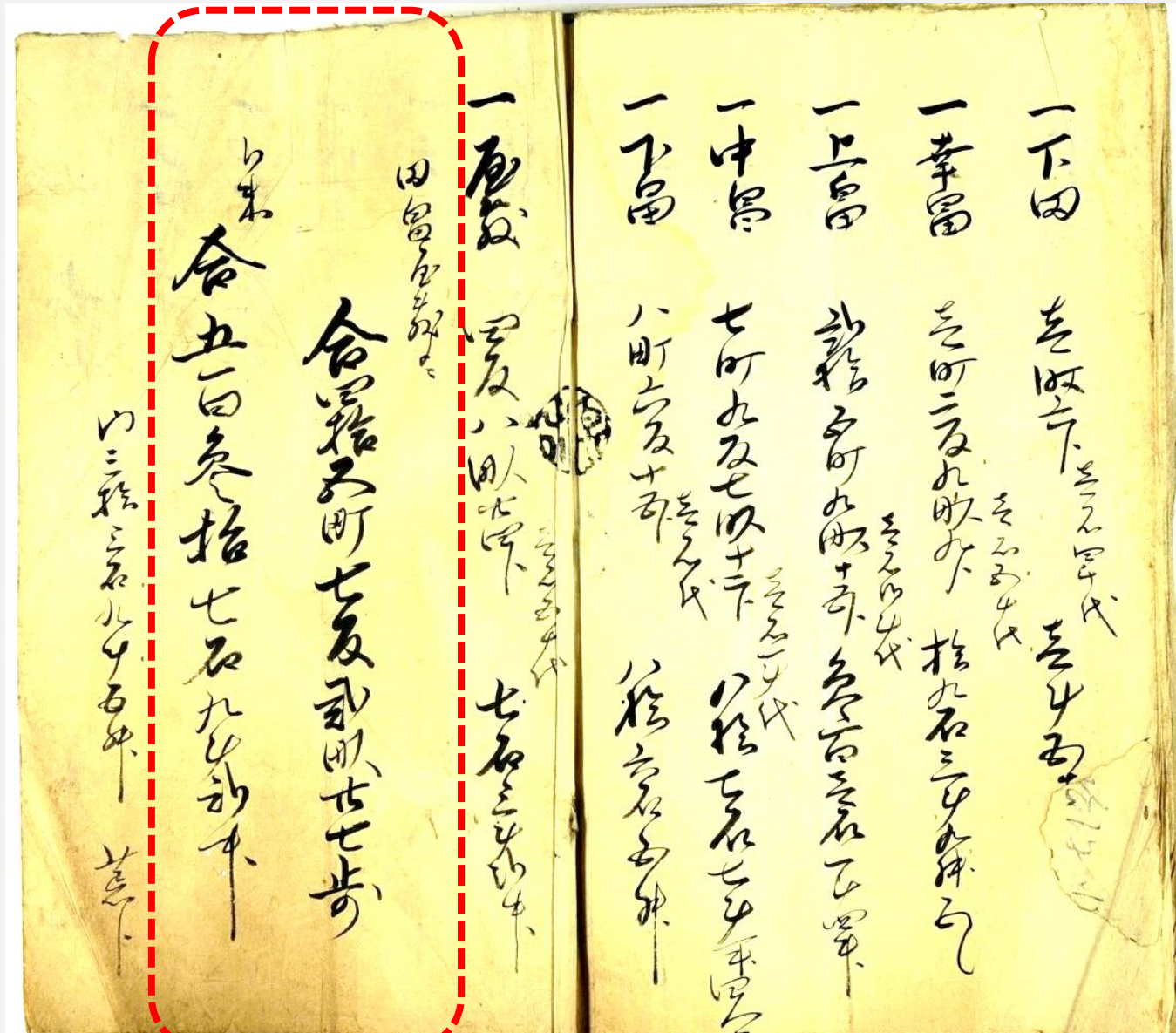
⑦上畠 二畝三步 式斗五升五合 同人
⑧上田 二畝九步 三斗六升八合 同人
⑨上田 六畝三步 九斗七升五合 同人

冬

2-1

検地帳

村高の合計



2-1 検地帳 村高の合計

② 口米
合

田畠屋敷
① 合
敷めて

田高を計る
① 合 田高 五町七反 五畝 七歩
② 合 五町 七反 七畝 七歩

2-1 検地帳 村高の合計

村高
537.92石

口米
②合 五百参拾七石九斗弐升

面積
約45.7町

田畠屋敷
①合 四拾五町七反弐畝廿七步

田高を計る
① 合 四拾五町七反弐畝廿七步
② 合 五百参拾七石九斗弐升

【参考】越前国の村と村高

江戸時代、越前国にはどれくらい
の数の村があったのでしょうか？

また、村高の平均はどれくらい
だったのでしょうか？



【参考】越前国の村と村高


郡名	村数	村高合計(石)	平均村高(石)
足羽郡	153	約9.2万	約600
吉田郡	119	約7.9万	約665
丹生郡	212	約8.7万	約412
今立郡	156	約8.5万	約543
南条郡	85	約3.7万	約435
坂井郡	329	約18.5万	約562
大野郡	263	約9.4万	約357
敦賀郡	80	約2.1万	約267
合計	1396	約68万	約487

正保2年（1645）年の村数と村高
（「福井県史」
通史編3より作成）

2-2 年貢割付状を読む

享保6年（1721年）10月

右村 庄屋 百姓



代官の名前

飯田忠光家文書「可納丑御年貢割付」
(G0013-00095)

★数字が出てくる部分を抜粋して読んでいきます

2-2 年貢割付状 タイトル

可納丑御年貢割付

越前国今立郡

西角間村



2-2 年貢割付状 村高

【ヒント】
「壺」が2回
登場します

一高

一高

2-2 年貢割付状 村高

村高
321.13石

一 高 三百貳拾壹石壹斗三升

高 三百貳拾壹石壹斗三升

2-2

年貢割付状

年貢高

此取米 ()
(高 (三三))

此取米

A vertical strip of aged paper with black ink calligraphy. The characters '此取米' are written in a cursive style. A red vertical line is positioned to the right of the text.

高 (三三)

A vertical strip of aged paper with black ink calligraphy. The characters '高 (三三)' are written in a cursive style. A red vertical line is positioned to the right of the text.

2-2 年貢割付状 年貢高

年貢率
35.5%

此取米
(百拾四石壹合)
高(三ツ五分五厘)

年貢高
114.001石

年貢高


年貢率

【参考】現代の価値では？

米 114.001石

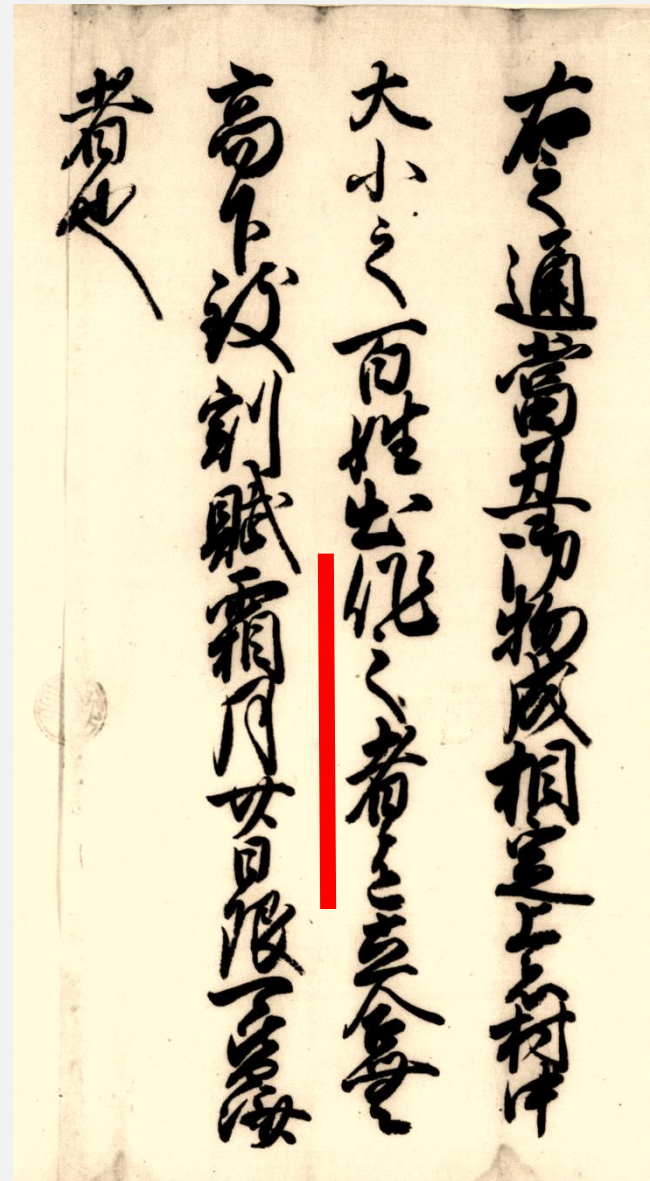
→約770万円

(1石 = 150kg = 67500円と換算)



※換算レートは「福井いいご飯本舗」ホームページの福井県産コシヒカリ玄米
(令和2年産) の価格を参考とした (<https://www.fukui1158.com/>)
(2021年6月3日参照)

2-2 「年貢の納め時」はいつ？

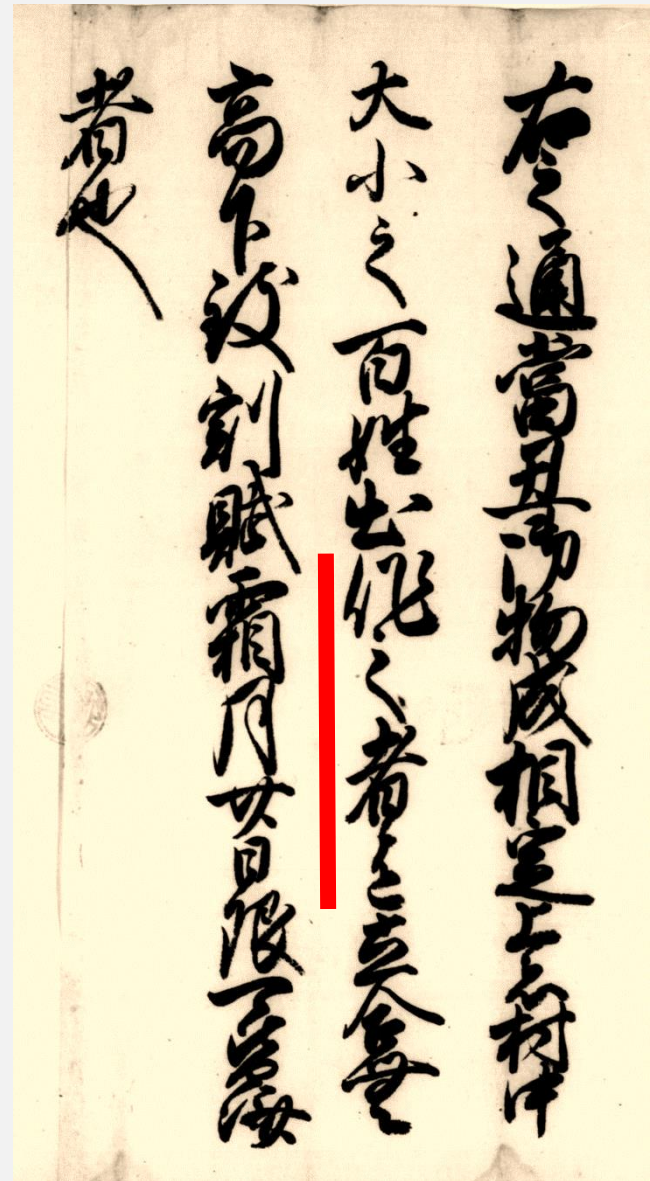


右之通當丑御物成相定上者、
村中大小之百姓出作之者迄立合、
無高下致割賦（）限
可皆済者也

【書き下し】

右の通り当丑年御物成相定める上は、
村中大小の百姓出作の者まで立合い、
高下なく割賦致し、（）限
皆済すべきものなり。

2-2 「年貢の納め時」はいつ？



右之通當丑御物成相定上者、
村中大小之百姓出作之者迄立合、
無高下致割賦（霜月廿日）限
可皆済者也

【書き下し】

右の通り当丑年御物成相定める上は、
村中大小の百姓出作の者まで立合い、
高下なく割賦致し、（霜月廿日）限
皆済すべきものなり。

本講座で使用した資料

- ・ 加藤竹雄家「（記念碑図、長さ・幅・厚さ、台石、石垣等）」
(A0052-00864)
- ・ 矢尾真雄家「越前国中墨郡安沢村水帳（太閤検地帳）」
(C0065-01029)
- ・ 飯田忠光家「可納丑御年貢割付」（G0013-00095）

<以下、文字画像としてのみ使用>

- ・ 勝見宗左衛門家「惣太郎出生（右祝）」（B0037-00314）
- ・ 伊藤三郎左衛門家「（屋敷図面、柱・釘等数量書上）」（I0058-00295）

★すべて「デジタルアーカイブ福井」で閲覧可能